

РЕСПУБЛИКА БЕЛАРУСЬ  
ЕДИНЫЙ ГОСУДАРСТВЕННЫЙ РЕГИСТР НЕДВИЖИМОГО  
ИМУЩЕСТВА, ПРАВ НА НЕГО И СДЕЛОК С НИМ

Государственный комитет по имуществу Республики Беларусь  
Республиканское унитарное предприятие "Могилевское  
агентство по государственной регистрации и земельному  
кадастру"  
Горецкий филиал  
Бельничское бюро

**СВИДЕТЕЛЬСТВО (УДОСТОВЕРЕНИЕ) № 701/1912-4930  
о государственной регистрации**

По заявлению от 08 августа 2023 года № 1284/23:1912

В отношении **капитального строения** с инвентарным номером 701/С-10947, расположенного по адресу: Могилевская обл., Бельничский р-н, Мощаницкий с/с, аг. Большая Мощаница, площадь - 49.5 кв.м, назначение - Здание неустановленного назначения, наименование - Здание комплексного приёмного пункта

**произведена государственная регистрация:**

- прекращения прав, ограничений (обременений) прав на капитальное строение (право хозяйственного ведения), правообладатель – юридическое лицо, резидент Республики Беларусь Бельничское унитарное коммунальное предприятие "Бытуслуги"
- перехода права собственности на капитальное строение, правообладатель – юридическое лицо, резидент Республики Беларусь Открытое акционерное общество "Бытуслуги г. Бельничичи" (форма собственности - частная)

Приложение: нет

Примечание: нет

Свидетельство составлено 11 августа 2023 года

Регистратор *Москалева Татьяна Михайловна* 1912

М.П.

(подпись)

Лист 1 из 1



РЕСПУБЛИКА БЕЛАРУСЬ  
ЕДИНЫЙ ГОСУДАРСТВЕННЫЙ РЕГИСТР НЕДВИЖИМОГО  
ИМУЩЕСТВА, ПРАВ НА НЕГО И СДЕЛОК С НИМ

Государственный комитет по имуществу Республики Беларусь

Республиканское унитарное предприятие "Могилевское агентство по  
государственной регистрации и земельному кадастру"

Горецкий филиал  
Бельничское бюро

**СВИДЕТЕЛЬСТВО (УДОСТОВЕРЕНИЕ) № 701/1912-344  
о государственной регистрации**

По заявлению от 23 февраля 2021 г. № 866/21:1912

в отношении земельного участка с кадастровым номером 720455100001001408, расположенного по адресу: Могилевская обл., Бельничский р-н, г. Бельничи, ул. Советская, 23, площадь - 0.9213 га, целевое назначение - Земельный участок для содержания и обслуживания зданий и сооружений под административным зданием и производственной базой

**произведена государственная регистрация:**

1. изменения земельного участка на основании изменения границы земельного участка, правообладатель: юридическое лицо, резидент Республики Беларусь Бельничское унитарное коммунальное предприятие "Бытслужы" (право постоянного пользования).

Приложения:

1) земельно-кадастровый план земельного участка.

Примечание: нет.

Свидетельство составлено 26.02.2021 г.

Регистратор *Москалева Татьяна Михайловна* 1912



**ЗЕМЕЛЬНО-КАДАСТРОВЫЙ ПЛАН ЗЕМЕЛЬНОГО УЧАСТКА**

Кадастровый номер: 720455100001001408

Площадь участка: 0,9213 га

Адрес:

Московская обл., Бельнинский р-н, с. Бельничу, ул. Советская, 23

Целевое назначение:

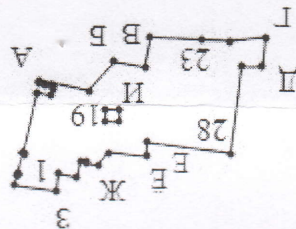
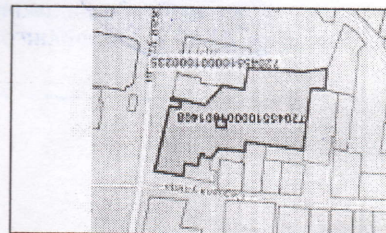
Земельный участок для содержания и обслуживания зданий и сооружений под административным зданием и производственной базой

Категория земель:

Земли населенных пунктов, садоводческих товариществ, дачных кооперативов

Масштаб плана:

1:5000



Номера точек	Номера линий, м	Номера точек	Номера линий, м
1-2	6,49	31-32	10,7
2-3	1	32-33	7,4
3-4	1,01	33-34	2,22
4-5	1	34-35	3,8
5-6	13,48	35-36	11,1
6-7	1	36-37	12,5
7-8	1	37-38	11,6
8-9	0,99	38-1	28,0
9-10	40,69	39-40	9,1
10-11	9,91	40-41	8,2
11-12	3,6	41-42	9,17
12-13	2,24	42-39	8,22
13-14	0,49		
14-15	0,95		
15-16	4,29		
16-17	4,43		
17-18	2,03		
18-19	32,8		
19-20	25,13		
20-21	20,66		
21-22	19,97		
22-23	33,19		
23-24	19,78		
24-25	23,21		
25-26	19,6		
26-27	13,57		
27-28	57,91		
28-29	55,99		
29-30	9,16		
30-31	25,3		

От точки	До точки	Кадастровый блок и номер земельного участка
А	Б	1:236
Б	В	1:235
В	Г	Зарегистрированные земельные участки отсутствуют
Г	Д	1:2138
Д	Е	1:1978
Е	Ж	1:1218
Ж	З	1:313
З	А	Зарегистрированные земельные участки отсутствуют
И	И	Зарегистрированные земельные участки отсутствуют

**ОПИСАНИЕ СМЕЖНЫХ ЗЕМЕЛЬ**

**УСЛОВНЫЕ ОБОЗНАЧЕНИЯ**

0,2500 - код охранной зоны и ее площадь

2

● - граница земельного участка

- точка поворота границы земельного участка

Сведения об организации, выдавшей документ

Бельнинское бюро Регистрационного Управления

предприятия "Московское агентство по

государственной регистрации и земельному

кадастру"

государственной регистрации и земельному


кадастру"

государственной регистрации и земельному

кадастру"

государственной регистрации и земельному

кадастру"



Москва Т. М. 26.02.2021



Faint text and markings in the top right section, possibly a header or classification code.

С. И. КОТОВСКИЙ



A large, faint grid or table structure on the right side of the page, possibly a ledger or data table.

Bottom section of the page containing faint text, possibly a footer or additional administrative information.

РЕСПУБЛИКА БЕЛАРУСЬ  
ЕДИНЫЙ ГОСУДАРСТВЕННЫЙ РЕГИСТР НЕДВИЖИМОГО  
ИМУЩЕСТВА, ПРАВ НА НЕГО И СДЕЛОК С НИМ

Государственный комитет по имуществу Республики Беларусь  
Республиканское унитарное предприятие "Могилевское  
агентство по государственной регистрации и земельному  
кадастру"

Горецкий филиал  
Бельничское бюро

**СВИДЕТЕЛЬСТВО (УДОСТОВЕРЕНИЕ) № 701/1912-4928  
о государственной регистрации**

По заявлению от 08 августа 2023 года № 1282/23:1912

В отношении **капитального строения** с инвентарным номером 701/С-5641, расположенного по адресу: Могилевская обл., Бельничский р-н, г. Бельничи, ул. Советская, д. 23, площадь - 27.2 кв.м, назначение - Здание неустановленного назначения, наименование - Здание коптильни

**произведена государственная регистрация:**

- прекращения прав, ограничений (обременений) прав на капитальное строение (право хозяйственного ведения), правообладатель – юридическое лицо, резидент Республики Беларусь Бельничское унитарное коммунальное предприятие "Бытуслуги"
- перехода права собственности на капитальное строение, правообладатель – юридическое лицо, резидент Республики Беларусь Открытое акционерное общество "Бытуслуги г. Бельничи" (форма собственности - частная)

Приложение: нет

Примечание: нет

Свидетельство составлено 11 августа 2023 года  
Регистратор *Москалева Татьяна Михайловна* 1912



(подпись)

Лист 1 из 1

РЕСПУБЛИКА БЕЛАРУСЬ  
ЕДИНЫЙ ГОСУДАРСТВЕННЫЙ РЕГИСТР НЕДВИЖИМОГО  
ИМУЩЕСТВА, ПРАВ НА НЕГО И СДЕЛОК С НИМ

Государственный комитет по имуществу Республики Беларусь  
Республиканское унитарное предприятие "Могилевское  
агентство по государственной регистрации и земельному  
кадастру"

*Горецкий филиал  
Бельничское бюро*

**СВИДЕТЕЛЬСТВО (УДОСТОВЕРЕНИЕ) № 701/1912-4926  
о государственной регистрации**

По заявлению от 08 августа 2023 года № 1280/23:1912

В отношении **капитального строения** с инвентарным номером 701/С-5643, расположенного по адресу: Могилевская обл., Бельничский р-н, г. Бельничи, ул. Советская, д. 23, площадь - 80.6 кв.м, назначение - Здание неустановленного назначения, наименование - Здание пилорамы

**произведена государственная регистрация:**

- прекращения прав, ограничений (обременений) прав на капитальное строение (право хозяйственного ведения), правообладатель – юридическое лицо, резидент Республики Беларусь Бельничское унитарное коммунальное предприятие "Бытуслуги"
- перехода права собственности на капитальное строение, правообладатель – юридическое лицо, резидент Республики Беларусь Открытое акционерное общество "Бытуслуги г. Бельничи" (форма собственности - частная)

Приложение: нет

Примечание: нет

Свидетельство составлено 11 августа 2023 года  
Регистратор *Москалева Татьяна Михайловна* 1912



(подпись)

Лист 1 из 1

РЕСПУБЛИКА БЕЛАРУСЬ  
ЕДИНЫЙ ГОСУДАРСТВЕННЫЙ РЕГИСТР НЕДВИЖИМОГО  
ИМУЩЕСТВА, ПРАВ НА НЕГО И СДЕЛОК С НИМ

Государственный комитет по имуществу Республики Беларусь  
Республиканское унитарное предприятие "Могилевское  
агентство по государственной регистрации и земельному  
кадастру"

Горецкий филиал  
Бельничское бюро

**СВИДЕТЕЛЬСТВО (УДОСТОВЕРЕНИЕ) № 701/1912-4927  
о государственной регистрации**

По заявлению от 08 августа 2023 года № 1281/23:1912

В отношении **капитального строения** с инвентарным номером 701/С-5642, расположенного по адресу: Могилевская обл., Бельничский р-н, г. Бельничи, ул. Советская, д. 23, площадь - 17.5 кв.м, назначение - Здание неустановленного назначения, наименование - Пристройка к зданию Дома быта (котельная)

**произведена государственная регистрация:**

- прекращения прав, ограничений (обременений) прав на капитальное строение (право хозяйственного ведения), правообладатель – юридическое лицо, резидент Республики Беларусь Бельничское унитарное коммунальное предприятие "Бытуслуги"
- перехода права собственности на капитальное строение, правообладатель – юридическое лицо, резидент Республики Беларусь Открытое акционерное общество "Бытуслуги г. Бельничи" (форма собственности - частная)

Приложение: нет

Примечание: нет

Свидетельство составлено 11 августа 2023 года

Регистратор *Москалева Татьяна Михайловна* 1912

М.П.

(подпись)

Лист 1 из 1



РЕСПУБЛИКА БЕЛАРУСЬ  
ЕДИНЫЙ ГОСУДАРСТВЕННЫЙ РЕГИСТР НЕДВИЖИМОГО  
ИМУЩЕСТВА, ПРАВ НА НЕГО И СДЕЛОК С НИМ

Государственный комитет по имуществу Республики Беларусь  
Республиканское унитарное предприятие "Могилевское  
агентство по государственной регистрации и земельному  
кадастру"

Горецкий филиал  
Бельничское бюро

**СВИДЕТЕЛЬСТВО (УДОСТОВЕРЕНИЕ) № 701/1912-4925**  
**о государственной регистрации**

По заявлению от 08 августа 2023 года № 1279/23:1912

В отношении **капитального строения** с инвентарным номером 701/С-3750, расположенного по адресу: Могилевская обл., Бельничский р-н, г. Бельничи, ул. Советская, д. 23, площадь - 1531 кв.м, назначение - Здание специализированное для бытового обслуживания населения, наименование - Здание Дома быта

**произведена государственная регистрация:**

1. прекращения прав, ограничений (обременений) прав на капитальное строение (право хозяйственного ведения), правообладатель – юридическое лицо, резидент Республики Беларусь Бельничское унитарное коммунальное предприятие "Бытуслуги"
2. перехода права собственности на капитальное строение, правообладатель – юридическое лицо, резидент Республики Беларусь Открытое акционерное общество "Бытуслуги г. Бельничи" (форма собственности - частная)

Приложение: нет

Примечание: нет

Свидетельство составлено 11 августа 2023 года

Регистратор *Москалева Татьяна Михайловна* 1912

М.П.

(подпись)

Лист 1 из 1





РЕСПУБЛИКА БЕЛАРУСЬ  
ЕДИНЫЙ ГОСУДАРСТВЕННЫЙ РЕГИСТР НЕДВИЖИМОГО  
ИМУЩЕСТВА, ПРАВ НА НЕГО И СДЕЛОК С НИМ

Государственный комитет по имуществу Республики Беларусь  
Республиканское унитарное предприятие "Могилевское  
агентство по государственной регистрации и земельному  
кадастру"

Горецкий филиал  
Бельничское бюро

**СВИДЕТЕЛЬСТВО (УДОСТОВЕРЕНИЕ) № 701/1912-4929  
о государственной регистрации**

По заявлению от 08 августа 2023 года № 1283/23:1912

В отношении **земельного участка** с кадастровым номером 720455100001001408, расположенного по адресу: Могилевская обл., Бельничский р-н, г. Бельничи, ул. Советская, 23, площадь - 0.9213 га, целевое назначение - Земельный участок для содержания и обслуживания зданий и сооружений под административным зданием и производственной базой

**произведена государственная регистрация:**

1. перехода прав, ограничений (обременений) прав на земельный участок (право постоянного пользования), правообладатель – юридическое лицо, резидент Республики Беларусь Открытое акционерное общество "Бытуслуги г. Бельничи"

Приложение:

1) земельно-кадастровый план земельного участка

Примечание: нет

Свидетельство составлено 11 августа 2023 года

Регистратор *Москалева Татьяна Михайловна* 1912

М.П.

(подпись)

Лист 1 из 4



**ЗЕМЕЛЬНО-КАДАСТРОВЫЙ ПЛАН ЗЕМЕЛЬНОГО УЧАСТКА**

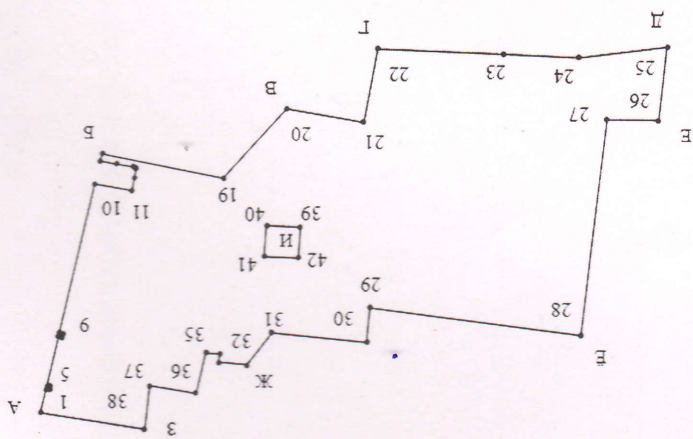
Кадастровый номер: 720455100001001408

Площадь участка: 0,9213 га

Адрес (местоположение): Московская обл., Бельнинский р-н, с. Бельничья, ул. Советская, 23

Целевое назначение: Земельный участок для содержания и обслуживания зданий и сооружений под административным зданием и производственной базой

Масштаб плана: 1:2000




**Условные обозначения**

○ 0,2500 - код охранной зоны и её площадь

— граница земельного участка

● - точка поворота границы земельного участка



Г.М. Москалева

регистратор недвижимости

11.08.2023 12:41

Приложение к земельно-кадастровому плану участка 720455100001001408 (Смежные участки)

От точки	До точки	Кадастровый блок и номер земельного участка
А	Б	Зарегистрированные земельные участки отсутствуют
Б	В	1:236
В	Г	1:235
Г	Д	Зарегистрированные земельные участки отсутствуют
Д	Е	1:238
Е	Е	1:1978
Е	Ж	Зарегистрированные земельные участки отсутствуют
Ж	З	1:313
З	А	Зарегистрированные земельные участки отсутствуют
И	И	1:484

Белыническое бюро Горецкого филиала  
 Республиканского унитарного предприятия  
 "Мотилевское агентство по государственной  
 регистрации и земельному кадастру"

регистратор недвижимости

Т.М. Москалева  
 11.08.2023 12:41




Приложение к земельно-кадастровому плану участка 720455100001001408 (Меры линии)

Номера Меры	Точек	Меры
1-2	6.49	1
2-3	1	1
3-4	1.01	1
4-5	1	1
5-6	13.48	1
6-7	1	1
7-8	1	1
8-9	0.99	1
9-10	40.69	1
10-11	9.91	1
11-12	3.6	1
12-13	2.24	1
13-14	0.49	1
14-15	0.95	1
15-16	4.29	1
16-17	4.43	1
17-18	2.03	1
18-19	32.8	1
19-20	25.13	1
20-21	20.66	1
21-22	19.97	1
22-23	33.19	1
23-24	19.78	1
24-25	23.21	1
25-26	19.6	1
26-27	13.57	1
27-28	57.9	1
28-29	55.98	1
29-30	9.15	1
30-31	25.3	1
31-32	10.77	1
32-33	7.4	1
33-34	2.27	1
34-35	3.8	1
35-36	11.12	1
36-37	12.54	1
37-38	11.69	1
38-1	28.03	1
39-40	9.11	1
40-41	8.21	1
41-42	9.16	1
42-39	8.25	1

Филиал Бюро Горэксотдела  
 Республики Беларусь  
 государственной  
 регистрации и  
 кадастра  
 недвижимости  
 Т.М. Москалева  
 11.08.2023 12:41





1	2	3	4	5	6	7	8	9	10	11	12	13	14	15	16	17	18	19	20	21	22	23	24	25	26	27	28	29	30	31	32	33	34	35	36	37	38	39	40	41	42	43	44	45	46	47	48	49	50	51	52	53	54	55	56	57	58	59	60	61	62	63	64	65	66	67	68	69	70	71	72	73	74	75	76	77	78	79	80	81	82	83	84	85	86	87	88	89	90	91	92	93	94	95	96	97	98	99	100
---	---	---	---	---	---	---	---	---	----	----	----	----	----	----	----	----	----	----	----	----	----	----	----	----	----	----	----	----	----	----	----	----	----	----	----	----	----	----	----	----	----	----	----	----	----	----	----	----	----	----	----	----	----	----	----	----	----	----	----	----	----	----	----	----	----	----	----	----	----	----	----	----	----	----	----	----	----	----	----	----	----	----	----	----	----	----	----	----	----	----	----	----	----	----	----	----	----	----	-----

