

РЕСПУБЛИКА БЕЛАРУСЬ
ЕДИНЫЙ ГОСУДАРСТВЕННЫЙ РЕГИСТР НЕДВИЖИМОГО
ИМУЩЕСТВА, ПРАВ НА НЕГО И СДЕЛОК С НИМ

Государственный комитет по имуществу Республики Беларусь

Республиканское унитарное предприятие "Минское областное
агентство по государственной регистрации и земельному кадастру"

СВИДЕТЕЛЬСТВО (УДОСТОВЕРЕНИЕ) № 600/1715-13719
о государственной регистрации

По заявлению от 22 апреля 2022 года № 2148/22:1715

в отношении **капитального строения** с инвентарным номером 600/С-152168, расположенного по адресу: Республика Беларусь, Минская обл., Минский р-н, Щомыслицкий с/с, район аг. Озерцо, площадь - 0 кв.м., назначение - Сооружение специализированное коммунального хозяйства, наименование - Канализация дождевая

произведена государственная регистрация:

1. перехода доли в праве собственности на капитальное строение, правообладатель – юридическое лицо, резидент Республики Беларусь Общество с ограниченной ответственностью «Юридическая группа «Ротштейн и Партнеры» (доля в праве - 1761/2000, форма собственности - частная).

Приложение: нет.

Примечание: нет.

Свидетельство составлено 25 апреля 2022 года

Регистратор *Хальпуков Сергей Михайлович 1715*



**РЕСПУБЛИКА БЕЛАРУСЬ
ЕДИНЫЙ ГОСУДАРСТВЕННЫЙ РЕГИСТР НЕДВИЖИМОГО
ИМУЩЕСТВА, ПРАВ НА НЕГО И СДЕЛОК С НИМ**

Государственный комитет по имуществу Республики Беларусь

Республиканское унитарное предприятие "Минское областное
агентство по государственной регистрации и земельному кадастру"

**СВИДЕТЕЛЬСТВО (УДОСТОВЕРЕНИЕ) № 600/1715-13735
о государственной регистрации**

По заявлению от 22 апреля 2022 года № 2164/22:1715

в отношении **земельного участка** с кадастровым номером 623688000001000521, расположенного по адресу: Минская обл., Минский р-н, Щомыслицкий с/с, район д. Дворицкая Слобода, У- 12, площадь - 0.001 га, целевое назначение - Земельный участок для строительства и обслуживания внеплощадочных сетей хозяйственно-бытовой и дождевой канализации с колодцами по объекту "Торговый Мир- "Кольцо". Внеплощадочные сети и планировочные решения хозяйственно-бытовой и дождевой канализации".

произведена государственная регистрация:

1. перехода 1761/2000 доли в праве на земельный участок (право аренды), правообладатель – юридическое лицо, резидент Республики Беларусь Общество с ограниченной ответственностью «Юридическая группа «Ротштейн и Партнеры» (доля в праве - 1761/2000).

Приложение:

1) земельно-кадастровый план земельного участка.

Примечание: Земельный участок имеет ограничения (обременения) прав в использовании земель. Виды ограничений (обременений) прав: Ограничения (обременения) прав на земельные участки, расположенные в пределах территорий перспективного развития населенных пунктов, код - 12, площадь - 0.001 га.

Свидетельство составлено 25 апреля 2022 года

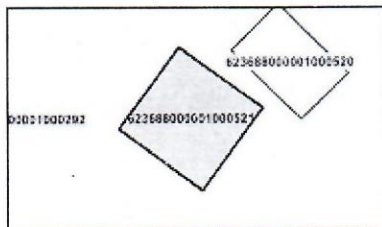
Регистратор *Хальпуков Сергей Михайлович 1715*

М.П.

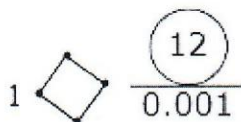


ЗЕМЕЛЬНО-КАДАСТРОВЫЙ ПЛАН ЗЕМЕЛЬНОГО УЧАСТКА

Кадастровый номер: **62368800001000521**
 Площадь участка: **0,0010 га**
 Адрес: **Минская обл., Минский р-н, Щомыслицкий с/с, район д. Дворицкая Слобода, У- 12**
 Целевое назначение: **Земельный участок для строительства и обслуживания внеплощадочных сетей хозяйственно-бытовой и дождевой канализации с колодцами по объекту "Торговый Мир- "Кольцо". Внеплощадочные сети и планировочные решения хозяйственно-бытовой и дождевой канализации".**
 Категория земель: **Земли промышленности, транспорта, связи, энергетики, обороны и иного назначения**
 Масштаб плана: **1:500**



Номера точек	Меры линий, м
1 - 2	3.13
2 - 3	3.1
3 - 4	3.13
4 - 1	3.1



УСЛОВНЫЕ ОБОЗНАЧЕНИЯ

- 2 - код охранной зоны и ее площадь
- 0.2500 - граница земельного участка
- - точка поворота границы земельного участка

Сведения об организации, выдавшей документ

Республиканское унитарное предприятие
 "Минское областное агентство по
 государственной регистрации и земельному
 кадастру"

регистратор недвижимости

Хальпуков С. М.

25.04.2022

ОПИСАНИЕ СМЕЖНЫХ ЗЕМЕЛЬ

От точки	До точки	Кадастровый блок и номер земельного участка
А	А	Зарегистрированные земельные участки отсутствуют

РЕСПУБЛИКА БЕЛАРУСЬ
ЕДИНЬЙ ГОСУДАРСТВЕННЫЙ РЕГИСТР НЕДВИЖИМОГО
ИМУЩЕСТВА, ПРАВ НА НЕГО И СДЕЛОК С НИМ

Государственный комитет по имуществу Республики Беларусь

Республиканское унитарное предприятие "Минское областное
агентство по государственной регистрации и земельному кадастру"

СВИДЕТЕЛЬСТВО (УДОСТОВЕРЕНИЕ) № 600/1715-13736
о государственной регистрации

По заявлению от 22 апреля 2022 года № 2165/22:1715

в отношении **земельного участка** с кадастровым номером 623688000001000522, расположенного по адресу: Минская обл., Минский р-н, Щомыслицкий с/с, район д. Дворицкая Слобода, У- 13, площадь - 0.001 га, целевое назначение - Земельный участок для строительства и обслуживания внеплощадочных сетей хозяйственно-бытовой и дождевой канализации с колодцами по объекту "Торговый Мир- "Кольцо". Внеплощадочные сети и планировочные решения хозяйственно-бытовой и дождевой канализации".

произведена государственная регистрация:

1. перехода 1761/2000 доли в праве на земельный участок (право аренды), правообладатель – юридическое лицо, резидент Республики Беларусь Общество с ограниченной ответственностью «Юридическая группа «Ротштейн и Партнеры» (доля в праве - 1761/2000).

Приложение:

1) земельно-кадастровый план земельного участка.

Примечание: Земельный участок имеет ограничения (обременения) прав в использовании земель. Виды ограничений (обременений) прав: Ограничения (обременения) прав на земельные участки, расположенные в пределах территорий перспективного развития населенных пунктов, код - 12, площадь - 0.001 га.

Свидетельство составлено 25 апреля 2022 года

Регистратор *Хальнуков Сергей Михайлович 1715*

М.П.

(подпись)

Лист 1 из 2



ЗЕМЕЛЬНО-КАДАСТРОВЫЙ ПЛАН ЗЕМЕЛЬНОГО УЧАСТКА

Кадастровый номер: **623688000001000522**

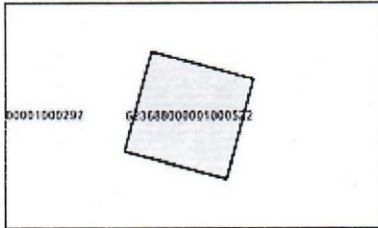
Площадь участка: **0,0010 га**

Адрес: **Минская обл., Минский р-н, Щомыслицкий с/с, район д. Дворицкая Слобода, У-13**

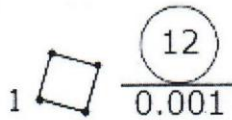
Целевое назначение: **Земельный участок для строительства и обслуживания внеплощадочных сетей хозяйственно-бытовой и дождевой канализации с колодцами по объекту "Торговый Мир-Кольцо". Внеплощадочные сети и планировочные решения хозяйственно-бытовой и дождевой канализации".**

Категория земель: **Земли промышленности, транспорта, связи, энергетики, обороны и иного назначения**

Масштаб плана: **1:500**



Номера точек	Меры линий, м
1 - 2	3.2
2 - 3	3.11
3 - 4	3.2
4 - 1	3.1



УСЛОВНЫЕ ОБОЗНАЧЕНИЯ

- 2 - код охранной зоны и ее площадь
- 0.2500 - граница земельного участка
- - точка поворота границы земельного участка

Сведения об организации, выдавшей документ

Республиканское унитарное предприятие
"Минское областное агентство по
государственной регистрации и земельному
кадастру"

регистратор недвижимости

Хальпуков С. М.

25.04.2022

ОПИСАНИЕ СМЕЖНЫХ ЗЕМЕЛЬ

От точки	До точки	Кадастровый блок и номер земельного участка
А	А	Зарегистрированные земельные участки отсутствуют

РЕСПУБЛИКА БЕЛАРУСЬ
ЕДИНЫЙ ГОСУДАРСТВЕННЫЙ РЕГИСТР НЕДВИЖИМОГО
ИМУЩЕСТВА, ПРАВ НА НЕГО И СДЕЛОК С НИМ

Государственный комитет по имуществу Республики Беларусь

Республиканское унитарное предприятие "Минское областное
агентство по государственной регистрации и земельному кадастру"

СВИДЕТЕЛЬСТВО (УДОСТОВЕРЕНИЕ) № 600/1715-13734
о государственной регистрации

По заявлению от 22 апреля 2022 года № 2163/22:1715

в отношении **земельного участка** с кадастровым номером 623688000001000519, расположенного по адресу: Минская обл., Минский р-н, Щомыслицкий с/с, район д. Дворицкая Слобода, У- 10, площадь - 0.001 га, целевое назначение - Земельный участок для строительства и обслуживания внеплощадочных сетей хозяйственно-бытовой и дождевой канализации с колодцами по объекту "Торговый Мир- "Кольцо". Внеплощадочные сети и планировочные решения хозяйственно-бытовой и дождевой канализации".

произведена государственная регистрация:

1. перехода 1761/2000 доли в праве на земельный участок (право аренды), правообладатель – юридическое лицо, резидент Республики Беларусь Общество с ограниченной ответственностью «Юридическая группа «Ротштейн и Партнеры» (доля в праве - 1761/2000).

Приложение:

1) земельно-кадастровый план земельного участка.

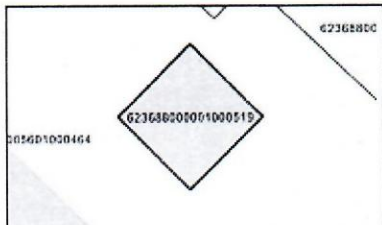
Примечание: Земельный участок имеет ограничения (обременения) прав в использовании земель. Виды ограничений (обременений) прав: Ограничения (обременения) прав на земельные участки, расположенные в пределах территорий перспективного развития населенных пунктов, код - 12, площадь - 0.001 га.

Свидетельство составлено 25 апреля 2022 года
Регистратор *Хальпуков Сергей Михайлович 1715*

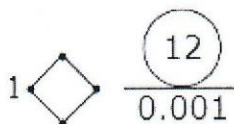


ЗЕМЕЛЬНО-КАДАСТРОВЫЙ ПЛАН ЗЕМЕЛЬНОГО УЧАСТКА

Кадастровый номер: **623688000001000519**
 Площадь участка: **0,0010 га**
 Адрес: **Минская обл., Минский р-н, Щомыслицкий с/с, район д. Дворицкая Слобода, У- 10**
 Целевое назначение: **Земельный участок для строительства и обслуживания внеплощадочных сетей хозяйственно-бытовой и дождевой канализации с колодцами по объекту "Торговый Мир- "Кольцо". Внеплощадочные сети и планировочные решения хозяйственно-бытовой и дождевой канализации".**
 Категория земель: **Земли промышленности, транспорта, связи, энергетики, обороны и иного назначения**
 Масштаб плана: **1:500**



Номера точек	Меры линий, м
1 - 2	3.1
2 - 3	3.1
3 - 4	3.1
4 - 1	3.1



ОПИСАНИЕ СМЕЖНЫХ ЗЕМЕЛЬ

От точки	До точки	Кадастровый блок и номер земельного участка
А	А	Зарегистрированные земельные участки отсутствуют

УСЛОВНЫЕ ОБОЗНАЧЕНИЯ

- 2 - код охранной зоны и ее площадь 0.2500
- граница земельного участка
- точка поворота границы земельного участка

Сведения об организации, выдавшей документ

Республиканское унитарное предприятие
 "Минское областное агентство по государственной регистрации и земельному кадастру"

регистратор недвижимости

Хальпуков С. М.

25.04.2022

РЕСПУБЛИКА БЕЛАРУСЬ
ЕДИНЫЙ ГОСУДАРСТВЕННЫЙ РЕГИСТР НЕДВИЖИМОГО
ИМУЩЕСТВА, ПРАВ НА НЕГО И СДЕЛОК С НИМ

Государственный комитет по имуществу Республики Беларусь

Республиканское унитарное предприятие "Минское областное
агентство по государственной регистрации и земельному кадастру"

СВИДЕТЕЛЬСТВО (УДОСТОВЕРЕНИЕ) № 600/1715-13733
о государственной регистрации

По заявлению от 22 апреля 2022 года № 2162/22:1715

в отношении **земельного участка** с кадастровым номером 623688000001000516, расположенного по адресу: Минская обл., Минский р-н, Щомыслицкий с/с, район д. Дворицкая Слобода, У- 7, площадь - 0.001 га, целевое назначение - Земельный участок для строительства и обслуживания внеплощадочных сетей хозяйственно-бытовой и дождевой канализации с колодцами по объекту "Торговый Мир- "Кольцо". Внеплощадочные сети и планировочные решения хозяйственно-бытовой и дождевой канализации".

произведена государственная регистрация:

1. перехода 1761/2000 доли в праве на земельный участок (право аренды), правообладатель – юридическое лицо, резидент Республики Беларусь Общество с ограниченной ответственностью «Юридическая группа «Ротштейн и Партнеры» (доля в праве - 1761/2000).

Приложение:

1) земельно-кадастровый план земельного участка.

Примечание: Земельный участок имеет ограничения (обременения) прав в использовании земель. Виды ограничений (обременений) прав: Ограничения (обременения) прав на земельные участки, расположенные в пределах территорий перспективного развития населенных пунктов, код - 12, площадь - 0.001 га.

Свидетельство составлено 25 апреля 2022 года
Регистратор *Хальнуков Сергей Михайлович* 1715



ЗЕМЕЛЬНО-КАДАСТРОВЫЙ ПЛАН ЗЕМЕЛЬНОГО УЧАСТКА

Кадастровый номер: **623688000001000516**

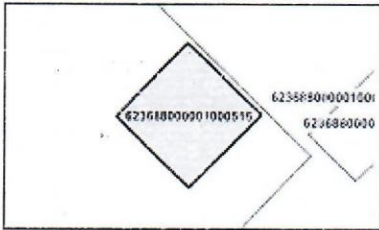
Площадь участка: **0,0010 га**

Адрес: **Минская обл., Минский р-н, Щомыслицкий с/с, район д. Дворицкая Слобода, У-7**

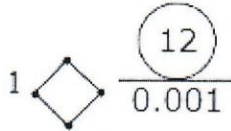
Целевое назначение: **Земельный участок для строительства и обслуживания внеплощадочных сетей хозяйственно-бытовой и дождевой канализации с колодцами по объекту "Торговый Мир- "Кольцо". Внеплощадочные сети и планировочные решения хозяйственно-бытовой и дождевой канализации".**

Категория земель: **Земли промышленности, транспорта, связи, энергетики, обороны и иного назначения**

Масштаб плана: **1:500**



Номера точек	Меры линий, м
1 - 2	3.1
2 - 3	3.1
3 - 4	3.1
4 - 1	3.1



УСЛОВНЫЕ ОБОЗНАЧЕНИЯ

- 2 - код охранной зоны и ее площадь
- 0.2500 - граница земельного участка
- - точка поворота границы земельного участка

Сведения об организации, выдавшей документ

Республиканское унитарное предприятие
"Минское областное агентство по
государственной регистрации и земельному
кадастру"

регистратор недвижимости

Хальпуков С.М.

25.04.2022

ОПИСАНИЕ СМЕЖНЫХ ЗЕМЕЛЬ

От точки	До точки	Кадастровый блок и номер земельного участка
А	А	Зарегистрированные земельные участки отсутствуют

РЕСПУБЛИКА БЕЛАРУСЬ
ЕДИНЫЙ ГОСУДАРСТВЕННЫЙ РЕГИСТР НЕДВИЖИМОГО
ИМУЩЕСТВА, ПРАВ НА НЕГО И СДЕЛОК С НИМ

Государственный комитет по имуществу Республики Беларусь

Республиканское унитарное предприятие "Минское областное
агентство по государственной регистрации и земельному кадастру"

СВИДЕТЕЛЬСТВО (УДОСТОВЕРЕНИЕ) № 600/1715-13732
о государственной регистрации

По заявлению от 22 апреля 2022 года № 2161/22:1715

в отношении **земельного участка** с кадастровым номером 623688000001000512, расположенного по адресу: Минская обл., Минский р-н, Щомыслицкий с/с, район д. Дворицкая Слобода, У- 3, площадь - 0.001 га, целевое назначение - Земельный участок для строительства и обслуживания внеплощадочных сетей хозяйственно-бытовой и дождевой канализации с колодцами по объекту "Торговый Мир- "Кольцо". Внеплощадочные сети и планировочные решения хозяйственно-бытовой и дождевой канализации".

произведена государственная регистрация:

1. перехода 1761/2000 доли в праве на земельный участок (право аренды), правообладатель – юридическое лицо, резидент Республики Беларусь Общество с ограниченной ответственностью «Юридическая группа «Ротштейн и Партнеры» (доля в праве - 1761/2000).

Приложение:

1) земельно-кадастровый план земельного участка.

Примечание: Земельный участок имеет ограничения (обременения) прав в использовании земель. Виды ограничений (обременений) прав: Ограничения (обременения) прав на земельные участки, расположенные в пределах территорий перспективного развития населенных пунктов, код - 12, площадь - 0.0006 га; Ограничения (обременения) прав на земельные участки, расположенные в придорожных полосах (контролируемых зонах) автомобильных дорог, код - 7,1, площадь - 0.0006 га.

Свидетельство составлено 25 апреля 2022 года
Регистратор *Хальнуков Сергей Михайлович* 1715

М.П. (подпись)
Лист 1 из 2

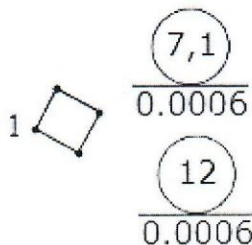


ЗЕМЕЛЬНО-КАДАСТРОВЫЙ ПЛАН ЗЕМЕЛЬНОГО УЧАСТКА

Кадастровый номер: **62368800001000512**
 Площадь участка: **0,0010 га**
 Адрес: **Минская обл., Минский р-н, Щомыслицкий с/с, район д. Дворицкая Слобода, У-3**
 Целевое назначение: **Земельный участок для строительства и обслуживания внеплощадочных сетей хозяйственно-бытовой и дождевой канализации с колодцами по объекту "Торговый Мир-Кольцо". Внеплощадочные сети и планировочные решения хозяйственно-бытовой и дождевой канализации".**
 Категория земель: **Земли промышленности, транспорта, связи, энергетики, обороны и иного назначения**
 Масштаб плана: **1:500**



Номера точек	Меры линий, м
1 - 2	3.2
2 - 3	3
3 - 4	3.21
4 - 1	3.01



УСЛОВНЫЕ ОБОЗНАЧЕНИЯ

- 2 - код охранной зоны и ее площадь
- 0.2500 - граница земельного участка
- - точка поворота границы земельного участка

Сведения об организации, выдавшей документ

Республиканское унитарное предприятие
 "Минское областное агентство по государственной регистрации и земельному кадастру"

регистратор недвижимости

Хальпуков С. М.

25.04.2022

ОПИСАНИЕ СМЕЖНЫХ ЗЕМЕЛЬ

От точки	До точки	Кадастровый блок и номер земельного участка
А	А	Зарегистрированные земельные участки отсутствуют

РЕСПУБЛИКА БЕЛАРУСЬ
ЕДИНЫЙ ГОСУДАРСТВЕННЫЙ РЕГИСТР НЕДВИЖИМОГО
ИМУЩЕСТВА, ПРАВ НА НЕГО И СДЕЛОК С НИМ

Государственный комитет по имуществу Республики Беларусь

Республиканское унитарное предприятие "Минское областное
агентство по государственной регистрации и земельному кадастру"

**СВИДЕТЕЛЬСТВО (УДОСТОВЕРЕНИЕ) № 600/1715-13727
о государственной регистрации**

По заявлению от 22 апреля 2022 года № 2156/22:1715

в отношении **земельного участка** с кадастровым номером 623688000001000550, расположенного по адресу: Минская обл., Минский р-н, Щомыслицкий с/с, район д. Дворицкая Слобода, У- 41, площадь - 0.0006 га, целевое назначение - Земельный участок для строительства и обслуживания внеплощадочных сетей хозяйственно-бытовой и дождевой канализации с колодцами по объекту "Торговый Мир- "Кольцо". Внеплощадочные сети и планировочные решения хозяйственно-бытовой и дождевой канализации".

произведена государственная регистрация:

1. перехода 1761/2000 доли в праве на земельный участок (право аренды), правообладатель – юридическое лицо, резидент Республики Беларусь Общество с ограниченной ответственностью «Юридическая группа «Ротштейн и Партнеры» (доля в праве -

Приложение:

1) земельно-кадастровый план земельного участка.

Примечание: Земельный участок имеет ограничения (обременения) прав в использовании земель. Виды ограничений (обременений) прав: Ограничения (обременения) прав на земельные участки, расположенные в пределах территорий перспективного развития населенных пунктов, код - 12, площадь - 0.0006 га; Ограничения (обременения) прав на земельные участки, расположенные в придорожных полосах (контролируемых зонах) автомобильных дорог, код - 7,1, площадь - 0.0006 га.

Свидетельство составлено 25 апреля 2022 года

Регистратор *Хальнуков Сергей Михайлович 1715*

М.П.

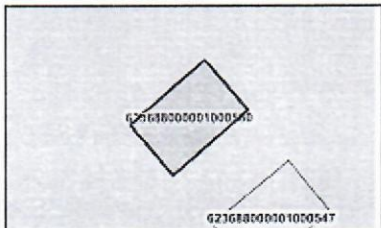
(подпись)

Лист 1 из 2

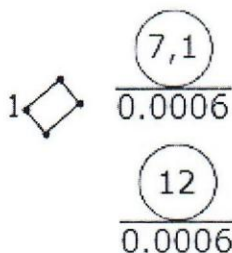


ЗЕМЕЛЬНО-КАДАСТРОВЫЙ ПЛАН ЗЕМЕЛЬНОГО УЧАСТКА

Кадастровый номер: **62368800001000550**
 Площадь участка: **0,0006 га**
 Адрес: **Минская обл., Минский р-н, Щомыслицкий с/с, район д. Дворицкая Слобода, У- 41**
 Целевое назначение: **Земельный участок для строительства и обслуживания внеплощадочных сетей хозяйственно-бытовой и дождевой канализации с колодцами по объекту "Торговый Мир- "Кольцо". Внеплощадочные сети и планировочные решения хозяйственно-бытовой и дождевой канализации".**
 Категория земель: **Земли промышленности, транспорта, связи, энергетики, обороны и иного назначения**
 Масштаб плана: **1:500**



Номера точек	Меры линий, м
1 - 2	2
2 - 3	2.99
3 - 4	1.99
4 - 1	3



УСЛОВНЫЕ ОБОЗНАЧЕНИЯ

- 2 - код охранной зоны и ее площадь 0.2500
- - граница земельного участка
- - точка поворота границы земельного участка

Сведения об организации, выдавшей документ

Республиканское унитарное предприятие
 "Минское областное агентство по государственной регистрации и земельному кадастру"

регистратор недвижимости

Хальпуков С. М.

25.04.2022

ОПИСАНИЕ СМЕЖНЫХ ЗЕМЕЛЬ

От точки	До точки	Кадастровый блок и номер земельного участка
А	А	Зарегистрированные земельные участки отсутствуют

РЕСПУБЛИКА БЕЛАРУСЬ
ЕДИНЫЙ ГОСУДАРСТВЕННЫЙ РЕГИСТР НЕДВИЖИМОГО
ИМУЩЕСТВА, ПРАВ НА НЕГО И СДЕЛОК С НИМ

Государственный комитет по имуществу Республики Беларусь

Республиканское унитарное предприятие "Минское областное
агентство по государственной регистрации и земельному кадастру"

СВИДЕТЕЛЬСТВО (УДОСТОВЕРЕНИЕ) № 600/1715-13730
о государственной регистрации

По заявлению от 22 апреля 2022 года № 2159/22:1715

в отношении **земельного участка** с кадастровым номером 623688000001000511, расположенного по адресу: Минская обл., Минский р-н, Щомыслицкий с/с, район д. Дворицкая Слобода, У- 2, площадь - 0.001 га, целевое назначение - Земельный участок для строительства и обслуживания внеплощадочных сетей хозяйственно-бытовой и дождевой канализации с колодцами по объекту "Торговый Мир- "Кольцо". Внеплощадочные сети и планировочные решения хозяйственно-бытовой и дождевой канализации".

произведена государственная регистрация:

1. перехода 1761/2000 доли в праве на земельный участок (право аренды), правообладатель – юридическое лицо, резидент Республики Беларусь Общество с ограниченной ответственностью «Юридическая группа «Ротштейн и Партнеры» (доля в праве - 1761/2000).

Приложение:

1) земельно-кадастровый план земельного участка.

Примечание: Земельный участок имеет ограничения (обременения) прав в использовании земель. Виды ограничений (обременений) прав: Ограничения (обременения) прав на земельные участки, расположенные в пределах территорий перспективного развития населенных пунктов, код - 12, площадь - 0.001 га; Ограничения (обременения) прав на земельные участки, расположенные в придорожных полосах (контролируемых зонах) автомобильных дорог, код - 7,1, площадь - 0.001 га.

Свидетельство составлено 25 апреля 2022 года
Регистратор *Хальнуков Сергей Михайлович 1715*

М.П.

(подпись)

Лист 1 из 2



ЗЕМЕЛЬНО-КАДАСТРОВЫЙ ПЛАН ЗЕМЕЛЬНОГО УЧАСТКА

Кадастровый номер: **62368800001000511**

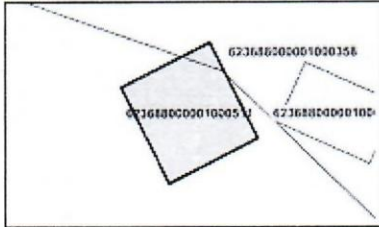
Площадь участка: **0,0010 га**

Адрес: **Минская обл., Минский р-н, Щомыслицкий с/с, район д. Дворицкая Слобода, У-2**

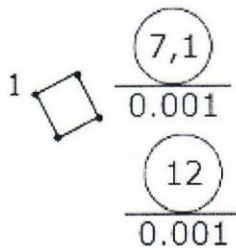
Целевое назначение: **Земельный участок для строительства и обслуживания внеплощадочных сетей хозяйственно-бытовой и дождевой канализации с колодцами по объекту "Торговый Мир-Кольцо". Внеплощадочные сети и планировочные решения хозяйственно-бытовой и дождевой канализации".**

Категория земель: **Земли промышленности, транспорта, связи, энергетики, обороны и иного назначения**

Масштаб плана: **1:500**



Номера точек	Меры линий, м
1 - 2	3.24
2 - 3	3.01
3 - 4	3.25
4 - 1	3



УСЛОВНЫЕ ОБОЗНАЧЕНИЯ

- $\textcircled{2}$ - код охранной зоны и ее площадь
- 0.2500 - граница земельного участка
- - точка поворота границы земельного участка

Сведения об организации, выдавшей документ

Республиканское унитарное предприятие
"Минское областное агентство по
государственной регистрации и земельному
кадастру"

регистратор недвижимости

Хальпуков С.М.

25.04.2022

ОПИСАНИЕ СМЕЖНЫХ ЗЕМЕЛЬ

От точки	До точки	Кадастровый блок и номер земельного участка
А	А	Зарегистрированные земельные участки отсутствуют

РЕСПУБЛИКА БЕЛАРУСЬ
ЕДИНЫЙ ГОСУДАРСТВЕННЫЙ РЕГИСТР НЕДВИЖИМОГО
ИМУЩЕСТВА, ПРАВ НА НЕГО И СДЕЛОК С НИМ

Государственный комитет по имуществу Республики Беларусь

Республиканское унитарное предприятие "Минское областное
агентство по государственной регистрации и земельному кадастру"

СВИДЕТЕЛЬСТВО (УДОСТОВЕРЕНИЕ) № 600/1715-13726
о государственной регистрации

По заявлению от 22 апреля 2022 года № 2155/22:1715

в отношении **земельного участка** с кадастровым номером 623688000001000826, расположенного по адресу: Минская обл., Минский р-н, Щомыслицкий с/с, район аг. Озерцо, площадь - 24.9533 га, целевое назначение - для обслуживания объектов центрального автомобильно-вещевого, строительного и продовольственного рынков, автомоечного комплекса, объектов сервиса и автокинотеатра.

произведена государственная регистрация:

1. перехода 50/249533 долей в праве на земельный участок (право постоянного пользования), правообладатель – юридическое лицо, резидент Республики Беларусь Общество с ограниченной ответственностью «Юридическая группа «Ротштейн и Партнеры» (доля в праве - 50/249533).

Приложение:

1) земельно-кадастровый план земельного участка.

Примечание: Земельный участок имеет ограничения (обременения) прав в использовании земель. Виды ограничений (обременений) прав: Ограничения (обременения) прав на земельные участки, расположенные в охранных зонах линий электропередачи, код - 13,2, площадь - 0.2543 га.

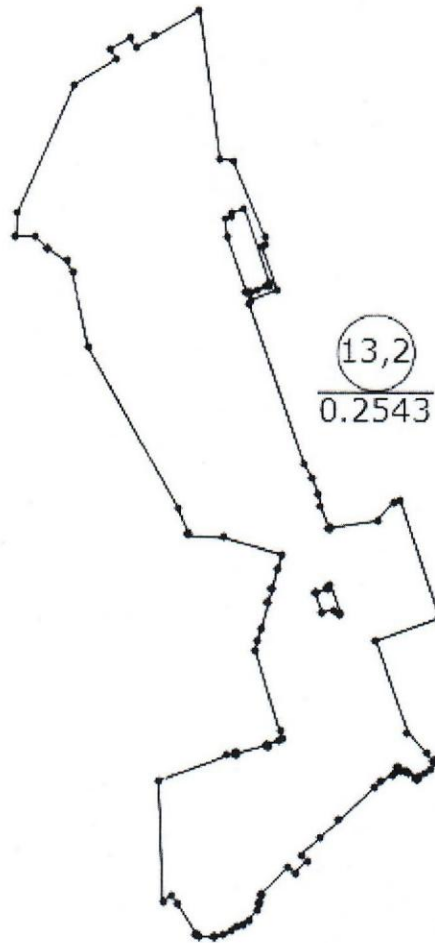
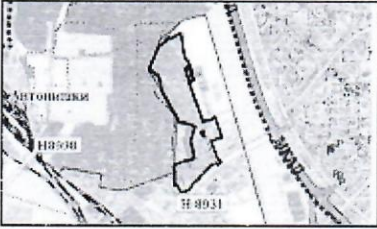
Свидетельство составлено 25 апреля 2022 года
Регистратор *Хальнуков Сергей Михайлович* 1715

М.П. (подпись)
Лист 1 из 2



ЗЕМЕЛЬНО-КАДАСТРОВЫЙ ПЛАН ЗЕМЕЛЬНОГО УЧАСТКА

Кадастровый номер: **623688000001000826**
 Площадь участка: **24,9533 га**
 Адрес: **Минская обл., Минский р-н, Щомыслицкий с/с, район аг. Озерцо**
 Целевое назначение: **для обслуживания объектов центрального автомобильно-вещевого, строительного и продовольственного рынков, автомоечного комплекса, объектов сервиса и автокинотеатра.**
 Категория земель: **Земли промышленности, транспорта, связи, энергетики, обороны и иного назначения**
 Масштаб плана: **1:10000**



УСЛОВНЫЕ ОБОЗНАЧЕНИЯ

- ② - код охранной зоны и ее площадь
- 0.2500 - граница земельного участка
- - точка поворота границы земельного участка

Сведения об организации, выдавшей документ

Республиканское унитарное предприятие
 "Минское областное агентство по
 государственной регистрации и земельному
 кадастру"

регистратор недвижимости

Хальпуков С. М.

25.04.2022

ОПИСАНИЕ СМЕЖНЫХ ЗЕМЕЛЬ

От точки	До точки	Кадастровый блок и номер земельного участка
А	А	Зарегистрированные земельные участки отсутствуют

РЕСПУБЛИКА БЕЛАРУСЬ
ЕДИНЫЙ ГОСУДАРСТВЕННЫЙ РЕГИСТР НЕДВИЖИМОГО
ИМУЩЕСТВА, ПРАВ НА НЕГО И СДЕЛОК С НИМ

Государственный комитет по имуществу Республики Беларусь

Республиканское унитарное предприятие "Минское областное
агентство по государственной регистрации и земельному кадастру"

СВИДЕТЕЛЬСТВО (УДОСТОВЕРЕНИЕ) № 600/1715-13737
о государственной регистрации

По заявлению от 22 апреля 2022 года № 2166/22:1715

В отношении **земельного участка** с кадастровым номером 623688000001000537, расположенного по адресу: Минская обл., Минский р-н, Щомыслицкий с/с, район д. Дворицкая Слобода, У- 28, площадь - 0.001 га, целевое назначение - Земельный участок для строительства и обслуживания внеплощадочных сетей хозяйственно-бытовой и дождевой канализации с колодцами по объекту "Торговый Мир- "Кольцо". Внеплощадочные сети и планировочные решения хозяйственно-бытовой и дождевой канализации".

произведена государственная регистрация:

1. перехода 1761/2000 доли в праве на земельный участок (право аренды), правообладатель – юридическое лицо, резидент Республики Беларусь Общество с ограниченной ответственностью «Юридическая группа «Ротштейн и Партнеры» (доля в праве - 1761/2000).

Приложение:

1) земельно-кадастровый план земельного участка.

Примечание: Земельный участок имеет ограничения (обременения) прав в использовании земель. Виды ограничений (обременений) прав: Ограничения (обременения) прав на земельные участки, расположенные в пределах территорий перспективного развития населенных пунктов, код - 12, площадь - 0.001 га; Ограничения (обременения) прав на земельные участки, расположенные в придорожных полосах (контролируемых зонах) автомобильных дорог, код - 7,1, площадь - 0.001 га; Ограничения (обременения) прав на земельные участки, расположенные в охранных зонах линий электропередачи, код - 13,2, площадь - 0.001 га.

Свидетельство составлено 25 апреля 2022 года
Регистратор *Хальпуков Сергей Михайлович 1715*

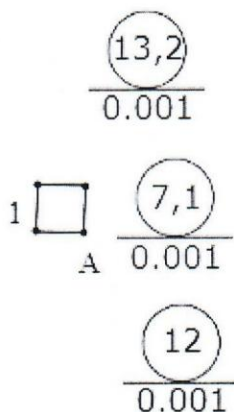


ЗЕМЕЛЬНО-КАДАСТРОВЫЙ ПЛАН ЗЕМЕЛЬНОГО УЧАСТКА

Кадастровый номер: **623688000001000537**
 Площадь участка: **0,0010 га**
 Адрес: **Минская обл., Минский р-н, Щомыслицкий с/с, район д. Дворицкая Слобода, У- 28**
 Целевое назначение: **Земельный участок для строительства и обслуживания внеплощадочных сетей хозяйственно-бытовой и дождевой канализации с колодцами по объекту "Торговый Мир- "Кольцо". Внеплощадочные сети и планировочные решения хозяйственно-бытовой и дождевой канализации".**
 Категория земель: **Земли промышленности, транспорта, связи, энергетики, обороны и иного назначения**
 Масштаб плана: **1:500**



Номера точек	Меры линий, м
1 - 2	3,13
2 - 3	3,1
3 - 4	3,14
4 - 1	3,1



УСЛОВНЫЕ ОБОЗНАЧЕНИЯ

- $\textcircled{2}$ - код охранной зоны и ее площадь
- $\frac{\text{---}}{0.2500}$ - граница земельного участка
- - точка поворота границы земельного участка

Сведения об организации, выдавшей документ

Республиканское унитарное предприятие
 "Минское областное агентство по государственной регистрации и земельному кадастру"

регистратор недвижимости

Хальпуков С. М.

25.04.2022

ОПИСАНИЕ СМЕЖНЫХ ЗЕМЕЛЬ

От точки	До точки	Кадастровый блок и номер земельного участка
A	A	1:465

РЕСПУБЛИКА БЕЛАРУСЬ
ЕДИНЫЙ ГОСУДАРСТВЕННЫЙ РЕГИСТР НЕДВИЖИМОГО
ИМУЩЕСТВА, ПРАВ НА НЕГО И СДЕЛОК С НИМ

Государственный комитет по имуществу Республики Беларусь

Республиканское унитарное предприятие "Минское областное
агентство по государственной регистрации и земельному кадастру"

СВИДЕТЕЛЬСТВО (УДОСТОВЕРЕНИЕ) № 600/1715-13738
о государственной регистрации

По заявлению от 22 апреля 2022 года № 2167/22:1715

в отношении **земельного участка** с кадастровым номером 623688000001000524, расположенного по адресу: Минская обл., Минский р-н, Щомыслицкий с/с, район д. Дворицкая Слобода, У- 15, площадь - 0.0018 га, целевое назначение - Земельный участок для строительства и обслуживания внеплощадочных сетей хозяйственно-бытовой и дождевой канализации с колодцами по объекту "Торговый Мир- "Кольцо". Внеплощадочные сети и планировочные решения хозяйственно-бытовой и дождевой канализации".

произведена государственная регистрация:

1. перехода 1761/2000 доли в праве на земельный участок (право аренды), правообладатель – юридическое лицо, резидент Республики Беларусь Общество с ограниченной ответственностью «Юридическая группа «Ротштейн и Партнеры» (доля в праве - 1761/2000).

Приложение:

1) земельно-кадастровый план земельного участка.

Примечание: Земельный участок имеет ограничения (обременения) прав в использовании земель. Виды ограничений (обременений) прав: Ограничения (обременения) прав на земельные участки, расположенные в пределах территорий перспективного развития населенных пунктов, код - 12, площадь - 0.0018 га.

Свидетельство составлено 25 апреля 2022 года

Регистратор *Хальнуков Сергей Михайлович 1715*



ЗЕМЕЛЬНО-КАДАСТРОВЫЙ ПЛАН ЗЕМЕЛЬНОГО УЧАСТКА

Кадастровый номер: **62368800001000524**

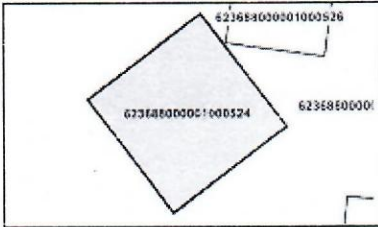
Площадь участка: **0,0018 га**

Адрес: **Минская обл., Минский р-н, Щомыслицкий с/с, район д. Дворицкая Слобода, У- 15**

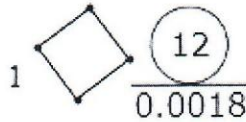
Целевое назначение: **Земельный участок для строительства и обслуживания внеплощадочных сетей хозяйственно-бытовой и дождевой канализации с колодцами по объекту "Торговый Мир- "Кольцо". Внеплощадочные сети и планировочные решения хозяйственно-бытовой и дождевой канализации".**

Категория земель: **Земли промышленности, транспорта, связи, энергетики, обороны и иного назначения**

Масштаб плана: **1:500**



Номера точек	Меры линий, м
1 - 2	4.3
2 - 3	4.3
3 - 4	4.3
4 - 1	4.3



УСЛОВНЫЕ ОБОЗНАЧЕНИЯ

- 2 - код охранной зоны и ее площадь 0.2500
- - граница земельного участка
- - точка поворота границы земельного участка

Сведения об организации, выдавшей документ

Республиканское унитарное предприятие
"Минское областное агентство по
государственной регистрации и земельному
кадастру"

регистратор недвижимости

Хальпуков С. М.

25.04.2022

ОПИСАНИЕ СМЕЖНЫХ ЗЕМЕЛЬ

От точки	До точки	Кадастровый блок и номер земельного участка
А	А	Зарегистрированные земельные участки отсутствуют

РЕСПУБЛИКА БЕЛАРУСЬ
ЕДИНЫЙ ГОСУДАРСТВЕННЫЙ РЕГИСТР НЕДВИЖИМОГО
ИМУЩЕСТВА, ПРАВ НА НЕГО И СДЕЛОК С НИМ

Государственный комитет по имуществу Республики Беларусь

Республиканское унитарное предприятие "Минское областное
агентство по государственной регистрации и земельному кадастру"

СВИДЕТЕЛЬСТВО (УДОСТОВЕРЕНИЕ) № 600/1715-13739
о государственной регистрации

По заявлению от 22 апреля 2022 года № 2168/22:1715

в отношении **земельного участка** с кадастровым номером 623688000001000531, расположенного по адресу: Минская обл., Минский р-н, Щомыслицкий с/с, район д. Дворицкая Слобода, У- 22, площадь - 0.0018 га, целевое назначение - Земельный участок для строительства и обслуживания внеплощадочных сетей хозяйственно-бытовой и дождевой канализации с колодцами по объекту "Торговый Мир- "Кольцо". Внеплощадочные сети и планировочные решения хозяйственно-бытовой и дождевой канализации".

произведена государственная регистрация:

1. перехода 1761/2000 доли в праве на земельный участок (право аренды), правообладатель – юридическое лицо, резидент Республики Беларусь Общество с ограниченной ответственностью «Юридическая группа «Ротштейн и Партнеры» (доля в праве - 1761/2000).

Приложение:

1) земельно-кадастровый план земельного участка.

Примечание: Земельный участок имеет ограничения (обременения) прав в использовании земель. Виды ограничений (обременений) прав: Ограничения (обременения) прав на земельные участки, расположенные в пределах территорий перспективного развития населенных пунктов, код - 12, площадь - 0.0018 га.

Свидетельство составлено 25 апреля 2022 года

Регистратор *Хальнуков Сергей Михайлович* 1715



ЗЕМЕЛЬНО-КАДАСТРОВЫЙ ПЛАН ЗЕМЕЛЬНОГО УЧАСТКА

Кадастровый номер: 62368800001000531


Площадь участка: 0,0018 га

Адрес: Минская обл., Минский р-н, Щомыслицкий с/с, район д. Дворицкая Слобода, У- 22

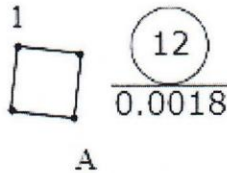
Целевое назначение: Земельный участок для строительства и обслуживания внеплощадочных сетей хозяйственно-бытовой и дождевой канализации с колодцами по объекту "Торговый Мир- "Кольцо". Внеплощадочные сети и планировочные решения хозяйственно-бытовой и дождевой канализации".

Категория земель: Земли промышленности, транспорта, связи, энергетики, обороны и иного назначения

Масштаб плана: 1:500



Номера точек	Меры линий, м
1 - 2	4.16
2 - 3	4.3
3 - 4	4.16
4 - 1	4.3



УСЛОВНЫЕ ОБОЗНАЧЕНИЯ

- 2 - код охранной зоны и ее площадь
- 0.2500 - граница земельного участка
- - точка поворота границы земельного участка

Сведения об организации, выдавшей документ

Республиканское унитарное предприятие
"Минское областное агентство по
государственной регистрации и земельному
кадастру"

регистратор недвижимости

Хальпуков С.М.

25.04.2022

ОПИСАНИЕ СМЕЖНЫХ ЗЕМЕЛЬ

От точки	До точки	Кадастровый блок и номер земельного участка
А	А	1:293

РЕСПУБЛИКА БЕЛАРУСЬ
ЕДИНЫЙ ГОСУДАРСТВЕННЫЙ РЕГИСТР НЕДВИЖИМОГО
ИМУЩЕСТВА, ПРАВ НА НЕГО И СДЕЛОК С НИМ

Государственный комитет по имуществу Республики Беларусь

Республиканское унитарное предприятие "Минское областное
агентство по государственной регистрации и земельному кадастру"

СВИДЕТЕЛЬСТВО (УДОСТОВЕРЕНИЕ) № 600/1715-13740
о государственной регистрации

По заявлению от 22 апреля 2022 года № 2169/22:1715

в отношении **земельного участка** с кадастровым номером 623688000001000528, расположенного по адресу: Минская обл., Минский р-н, Щомыслицкий с/с, район д. Дворицкая Слобода, У- 19, площадь - 0.0006 га, целевое назначение - Земельный участок для строительства и обслуживания внеплощадочных сетей хозяйственно-бытовой и дождевой канализации с колодцами по объекту "Торговый Мир- "Кольцо". Внеплощадочные сети и планировочные решения хозяйственно-бытовой и дождевой канализации".

произведена государственная регистрация:

1. перехода 1761/2000 доли в праве на земельный участок (право аренды), правообладатель – юридическое лицо, резидент Республики Беларусь Общество с ограниченной ответственностью «Юридическая группа «Ротштейн и Партнеры» (доля в праве - 1761/2000).

Приложение:

1) земельно-кадастровый план земельного участка.

Примечание: Земельный участок имеет ограничения (обременения) прав в использовании земель. Виды ограничений (обременений) прав: Ограничения (обременения) прав на земельные участки, расположенные в пределах территорий перспективного развития населенных пунктов, код - 12, площадь - 0.0006 га.

Свидетельство составлено 25 апреля 2022 года
Регистратор *Хальнуков Сергей Михайлович 1715*

М.П. (подпись)
Лист 1 из 2



ЗЕМЕЛЬНО-КАДАСТРОВЫЙ ПЛАН ЗЕМЕЛЬНОГО УЧАСТКА

Кадастровый номер: **62368800001000528**

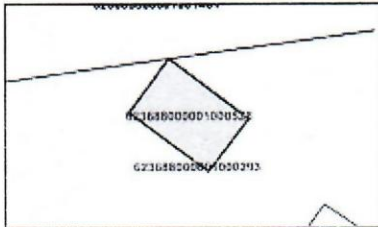
Площадь участка: **0,0006 га**

Адрес: **Минская обл., Минский р-н, Щомыслицкий с/с, район д. Дворицкая Слобода, У- 19**

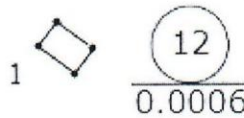
Целевое назначение: **Земельный участок для строительства и обслуживания внеплощадочных сетей хозяйственно-бытовой и дождевой канализации с колодцами по объекту "Торговый Мир- "Кольцо". Внеплощадочные сети и планировочные решения хозяйственно-бытовой и дождевой канализации".**

Категория земель: **Земли промышленности, транспорта, связи, энергетики, обороны и иного назначения**

Масштаб плана: **1:500**



Номера точек	Меры линий, м
1 - 2	2
2 - 3	3
3 - 4	2.01
4 - 1	3.01



ОПИСАНИЕ СМЕЖНЫХ ЗЕМЕЛЬ

От точки	До точки	Кадастровый блок и номер земельного участка
А	А	Зарегистрированные земельные участки отсутствуют

УСЛОВНЫЕ ОБОЗНАЧЕНИЯ

- ② - код охранной зоны и ее площадь
- 0.2500 - граница земельного участка
- - точка поворота границы земельного участка

Сведения об организации, выдавшей документ

Республиканское унитарное предприятие
"Минское областное агентство по
государственной регистрации и земельному
кадастру"

регистрактор недвижимости

Хальпуков С. М.

25.04.2022

РЕСПУБЛИКА БЕЛАРУСЬ
ЕДИНЫЙ ГОСУДАРСТВЕННЫЙ РЕГИСТР НЕДВИЖИМОГО
ИМУЩЕСТВА, ПРАВ НА НЕГО И СДЕЛОК С НИМ

Государственный комитет по имуществу Республики Беларусь

Республиканское унитарное предприятие "Минское областное
агентство по государственной регистрации и земельному кадастру"

**СВИДЕТЕЛЬСТВО (УДОСТОВЕРЕНИЕ) № 600/1715-13741
о государственной регистрации**

По заявлению от 22 апреля 2022 года № 2170/22:1715

в отношении **земельного участка** с кадастровым номером 623688000001000530, расположенного по адресу: Минская обл., Минский р-н, Щомыслицкий с/с, район д. Дворицкая Слобода, У- 21, площадь - 0.0006 га, целевое назначение - Земельный участок для строительства и обслуживания внеплощадочных сетей хозяйственно-бытовой и дождевой канализации с колодцами по объекту "Торговый Мир- "Кольцо". Внеплощадочные сети и планировочные решения хозяйственно-бытовой и дождевой канализации".

произведена государственная регистрация:

1. перехода 1761/2000 доли в праве на земельный участок (право аренды), правообладатель – юридическое лицо, резидент Республики Беларусь Общество с ограниченной ответственностью «Юридическая группа «Ротштейн и Партнеры» (доля в праве - 1761/2000).

Приложение:

1) земельно-кадастровый план земельного участка.

Примечание: Земельный участок имеет ограничения (обременения) прав в использовании земель. Виды ограничений (обременений) прав: Ограничения (обременения) прав на земельные участки, расположенные в пределах территорий перспективного развития населенных пунктов, код - 12, площадь - 0.0006 га.

Свидетельство составлено 25 апреля 2022 года

Регистратор *Хальнуков Сергей Михайлович 1715*

М.П.

(подпись)

Лист 1 из 2

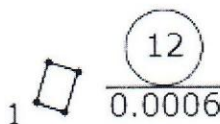


ЗЕМЕЛЬНО-КАДАСТРОВЫЙ ПЛАН ЗЕМЕЛЬНОГО УЧАСТКА

Кадастровый номер: **623688000001000530**
 Площадь участка: **0,0006 га**
 Адрес: **Минская обл., Минский р-н, Щомыслицкий с/с, район д. Дворицкая Слобода, У- 21**
 Целевое назначение: **Земельный участок для строительства и обслуживания внеплощадочных сетей хозяйственно-бытовой и дождевой канализации с колодцами по объекту "Торговый Мир- "Кольцо". Внеплощадочные сети и планировочные решения хозяйственно-бытовой и дождевой канализации".**
 Категория земель: **Земли промышленности, транспорта, связи, энергетики, обороны и иного назначения**
 Масштаб плана: **1:500**



Номера точек	Меры линий, м
1 - 2	2.01
2 - 3	2.81
3 - 4	2
4 - 1	2.81



УСЛОВНЫЕ ОБОЗНАЧЕНИЯ

- 2 - код охранной зоны и ее площадь
- 0.2500 - граница земельного участка
- - точка поворота границы земельного участка

Сведения об организации, выдавшей документ

Республиканское унитарное предприятие
 "Минское областное агентство по государственной регистрации и земельному кадастру"

регистратор недвижимости

Хальпуков С. М.

25.04.2022

ОПИСАНИЕ СМЕЖНЫХ ЗЕМЕЛЬ

От точки	До точки	Кадастровый блок и номер земельного участка
А	А	Зарегистрированные земельные участки отсутствуют

РЕСПУБЛИКА БЕЛАРУСЬ
ЕДИНЫЙ ГОСУДАРСТВЕННЫЙ РЕГИСТР НЕДВИЖИМОГО
ИМУЩЕСТВА, ПРАВ НА НЕГО И СДЕЛОК С НИМ

Государственный комитет по имуществу Республики Беларусь

Республиканское унитарное предприятие "Минское областное
агентство по государственной регистрации и земельному кадастру"

СВИДЕТЕЛЬСТВО (УДОСТОВЕРЕНИЕ) № 600/1715-13742
о государственной регистрации

По заявлению от 22 апреля 2022 года № 2171/22:1715

в отношении **земельного участка** с кадастровым номером 623688000001000534, расположенного по адресу: Минская обл., Минский р-н, Щомыслицкий с/с, район д. Дворицкая Слобода, У- 25, площадь - 0.0006 га, целевое назначение - Земельный участок для строительства и обслуживания внеплощадочных сетей хозяйственно-бытовой и дождевой канализации с колодцами по объекту "Торговый Мир- "Кольцо". Внеплощадочные сети и планировочные решения хозяйственно-бытовой и дождевой канализации".

произведена государственная регистрация:

1. перехода 1761/2000 доли в праве на земельный участок (право аренды), правообладатель – юридическое лицо, резидент Республики Беларусь Общество с ограниченной ответственностью «Юридическая группа «Ротштейн и Партнеры» (доля в праве - 1761/2000).

Приложение:

1) земельно-кадастровый план земельного участка.

Примечание: Земельный участок имеет ограничения (обременения) прав в использовании земель. Виды ограничений (обременений) прав: Ограничения (обременения) прав на земельные участки, расположенные в пределах территорий перспективного развития населенных пунктов, код - 12, площадь - 0.0006 га.

Свидетельство составлено 25 апреля 2022 года

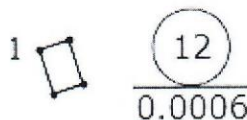
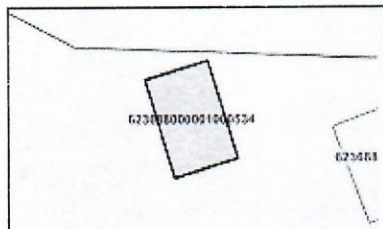
Регистратор *Хальнуков Сергей Михайлович 1715*



ЗЕМЕЛЬНО-КАДАСТРОВЫЙ ПЛАН ЗЕМЕЛЬНОГО УЧАСТКА

Кадастровый номер: **62368800001000534**
 Площадь участка: **0,0006 га**
 Адрес: **Минская обл., Минский р-н, Щомыслицкий с/с, район д. Дворицкая Слобода, У- 25**
 Целевое назначение: **Земельный участок для строительства и обслуживания внеплощадочных сетей хозяйственно-бытовой и дождевой канализации с колодцами по объекту "Торговый Мир- "Кольцо". Внеплощадочные сети и планировочные решения хозяйственно-бытовой и дождевой канализации".**
 Категория земель: **Земли промышленности, транспорта, связи, энергетики, обороны и иного назначения**
 Масштаб плана: **1:500**

Номера точек	Меры линий, м
1 - 2	2
2 - 3	3.05
3 - 4	2
4 - 1	3.06



УСЛОВНЫЕ ОБОЗНАЧЕНИЯ

- 2 - код охранной зоны и ее площадь
- 0.2500 - граница земельного участка
- - граница земельного участка
- - точка поворота границы земельного участка

Сведения об организации, выдавшей документ

Республиканское унитарное предприятие
 "Минское областное агентство по
 государственной регистрации и земельному
 кадастру"

регистратор недвижимости

Хальпуков С. М.

25.04.2022

ОПИСАНИЕ СМЕЖНЫХ ЗЕМЕЛЬ

От точки	До точки	Кадастровый блок и номер земельного участка
А	А	Зарегистрированные земельные участки отсутствуют

РЕСПУБЛИКА БЕЛАРУСЬ
ЕДИНЫЙ ГОСУДАРСТВЕННЫЙ РЕГИСТР НЕДВИЖИМОГО
ИМУЩЕСТВА, ПРАВ НА НЕГО И СДЕЛОК С НИМ

Государственный комитет по имуществу Республики Беларусь

Республиканское унитарное предприятие "Минское областное
агентство по государственной регистрации и земельному кадастру"

СВИДЕТЕЛЬСТВО (УДОСТОВЕРЕНИЕ) № 600/1715-13743
о государственной регистрации

По заявлению от 22 апреля 2022 года № 2172/22:1715

в отношении **земельного участка** с кадастровым номером 623688000001000544, расположенного по адресу: Минская обл., Минский р-н, Щомыслицкий с/с, район д. Дворицкая Слобода, У- 35, площадь - 0.0006 га, целевое назначение - Земельный участок для строительства и обслуживания внеплощадочных сетей хозяйственно-бытовой и дождевой канализации с колодцами по объекту "Торговый Мир- "Кольцо". Внеплощадочные сети и планировочные решения хозяйственно-бытовой и дождевой канализации".

произведена государственная регистрация:

1. перехода 1761/2000 доли в праве на земельный участок (право аренды), правообладатель – юридическое лицо, резидент Республики Беларусь Общество с ограниченной ответственностью «Юридическая группа «Ротштейн и Партнеры» (доля в праве - 1761/2000).

Приложение:

1) земельно-кадастровый план земельного участка.

Примечание: Земельный участок имеет ограничения (обременения) прав в использовании земель. Виды ограничений (обременений) прав: Ограничения (обременения) прав на земельные участки, расположенные в пределах территорий перспективного развития населенных пунктов, код - 12, площадь - 0.0006 га; Ограничения (обременения) прав на земельные участки, расположенные в придорожных полосах (контролируемых зонах) автомобильных дорог, код - 7,1, площадь - 0.0006 га.

Свидетельство составлено 25 апреля 2022 года

Регистратор *Хальнуков Сергей Михайлович* 1715



ЗЕМЕЛЬНО-КАДАСТРОВЫЙ ПЛАН ЗЕМЕЛЬНОГО УЧАСТКА

Кадастровый номер: **623688000001000544**

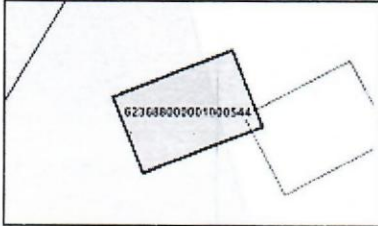
Площадь участка: **0,0006 га**

Адрес: **Минская обл., Минский р-н, Щомыслицкий с/с, район д. Дворицкая Слобода, У- 35**

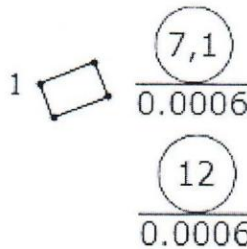
Целевое назначение: **Земельный участок для строительства и обслуживания внеплощадочных сетей хозяйственно-бытовой и дождевой канализации с колодцами по объекту "Торговый Мир- "Кольцо". Внеплощадочные сети и планировочные решения хозяйственно-бытовой и дождевой канализации".**

Категория земель: **Земли промышленности, транспорта, связи, энергетики, обороны и иного назначения**

Масштаб плана: **1:500**



Номера точек	Меры линий, м
1 - 2	3.9
2 - 3	2.51
3 - 4	3.9
4 - 1	2.5



УСЛОВНЫЕ ОБОЗНАЧЕНИЯ

- $\frac{2}{0.2500}$ - код охранной зоны и ее площадь
- - граница земельного участка
- - точка поворота границы земельного участка

Сведения об организации, выдавшей документ

Республиканское унитарное предприятие
"Минское областное агентство по
государственной регистрации и земельному
кадастру"

регистратор недвижимости

Хальпуков С. М.

25.04.2022

ОПИСАНИЕ СМЕЖНЫХ ЗЕМЕЛЬ

От точки	До точки	Кадастровый блок и номер земельного участка
А	А	Зарегистрированные земельные участки отсутствуют

РЕСПУБЛИКА БЕЛАРУСЬ
ЕДИНЫЙ ГОСУДАРСТВЕННЫЙ РЕГИСТР НЕДВИЖИМОГО
ИМУЩЕСТВА, ПРАВ НА НЕГО И СДЕЛОК С НИМ

Государственный комитет по имуществу Республики Беларусь

Республиканское унитарное предприятие "Минское областное
агентство по государственной регистрации и земельному кадастру"

СВИДЕТЕЛЬСТВО (УДОСТОВЕРЕНИЕ) № 600/1715-13744
о государственной регистрации

По заявлению от 22 апреля 2022 года № 2173/22:1715

в отношении **земельного участка** с кадастровым номером 623688000001000549, расположенного по адресу: Минская обл., Минский р-н, Щомыслицкий с/с, район д. Дворицкая Слобода, У- 40, площадь - 0.0012 га, целевое назначение - Земельный участок для строительства и обслуживания внеплощадочных сетей хозяйственно-бытовой и дождевой канализации с колодцами по объекту "Торговый Мир- "Кольцо". Внеплощадочные сети и планировочные решения хозяйственно-бытовой и дождевой канализации".

произведена государственная регистрация:

1. перехода 1761/2000 доли в праве на земельный участок (право аренды), правообладатель – юридическое лицо, резидент Республики Беларусь Общество с ограниченной ответственностью «Юридическая группа «Ротштейн и Партнеры» (доля в праве - 1761/2000).

Приложение:

1) земельно-кадастровый план земельного участка.

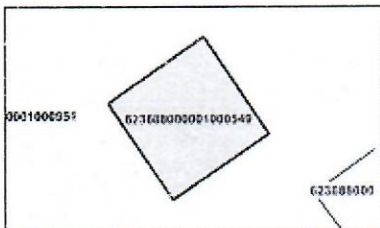
Примечание: Земельный участок имеет ограничения (обременения) прав в использовании земель. Виды ограничений (обременений) прав: Ограничения (обременения) прав на земельные участки, расположенные в пределах территорий перспективного развития населенных пунктов, код - 12, площадь - 0.0012 га; Ограничения (обременения) прав на земельные участки, расположенные в придорожных полосах (контролируемых зонах) автомобильных дорог, код - 7,1, площадь - 0.0012 га.

Свидетельство составлено 25 апреля 2022 года
Регистратор *Хальнуков Сергей Михайлович* 1715

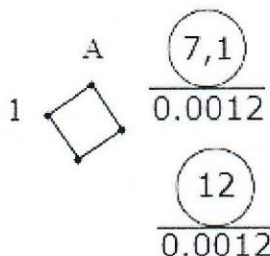


ЗЕМЕЛЬНО-КАДАСТРОВЫЙ ПЛАН ЗЕМЕЛЬНОГО УЧАСТКА

Кадастровый номер: **623688000001000549**
 Площадь участка: **0,0012 га**
 Адрес: **Минская обл., Минский р-н, Щомыслицкий с/с, район д. Дворицкая Слобода, У- 40**
 Целевое назначение: **Земельный участок для строительства и обслуживания внеплощадочных сетей хозяйственно-бытовой и дождевой канализации с колодцами по объекту "Торговый Мир- "Кольцо". Внеплощадочные сети и планировочные решения хозяйственно-бытовой и дождевой канализации".**
 Категория земель: **Земли промышленности, транспорта, связи, энергетики, обороны и иного назначения**
 Масштаб плана: **1:500**



Номера точек	Меры линий, м
1 - 2	3.5
2 - 3	3.5
3 - 4	3.5
4 - 1	3.5



ОПИСАНИЕ СМЕЖНЫХ ЗЕМЕЛЬ

От точки	До точки	Кадастровый блок и номер земельного участка
A	A	1:951

УСЛОВНЫЕ ОБОЗНАЧЕНИЯ

- 2 - код охранной зоны и ее площадь
- 0.2500 - граница земельного участка
- - точка поворота границы земельного участка

Сведения об организации, выдавшей документ

Республиканское унитарное предприятие
 "Минское областное агентство по государственной регистрации и земельному кадастру"

регистратор недвижимости

Хальпуков С. М.

25.04.2022

РЕСПУБЛИКА БЕЛАРУСЬ
ЕДИНЫЙ ГОСУДАРСТВЕННЫЙ РЕГИСТР НЕДВИЖИМОГО
ИМУЩЕСТВА, ПРАВ НА НЕГО И СДЕЛОК С НИМ

Государственный комитет по имуществу Республики Беларусь

Республиканское унитарное предприятие "Минское областное
агентство по государственной регистрации и земельному кадастру"

**СВИДЕТЕЛЬСТВО (УДОСТОВЕРЕНИЕ) № 600/1715-13745
о государственной регистрации**

По заявлению от 22 апреля 2022 года № 2174/22:1715

в отношении **земельного участка** с кадастровым номером 623688000001000545, расположенного по адресу: Минская обл., Минский р-н, Щомыслицкий с/с, район д. Дворицкая Слобода, У- 36, площадь - 0.0006 га, целевое назначение - Земельный участок для строительства и обслуживания внеплощадочных сетей хозяйственно-бытовой и дождевой канализации с колодцами по объекту "Торговый Мир- "Кольцо". Внеплощадочные сети и планировочные решения хозяйственно-бытовой и дождевой канализации".

произведена государственная регистрация:

1. перехода 1761/2000 доли в праве на земельный участок (право аренды), правообладатель – юридическое лицо, резидент Республики Беларусь Общество с ограниченной ответственностью «Юридическая группа «Ротштейн и Партнеры» (доля в праве - 1761/2000).

Приложение:

1) земельно-кадастровый план земельного участка.

Примечание: Земельный участок имеет ограничения (обременения) прав в использовании земель. Виды ограничений (обременений) прав: Ограничения (обременения) прав на земельные участки, расположенные в пределах территорий перспективного развития населенных пунктов, код - 12, площадь - 0.0006 га; Ограничения (обременения) прав на земельные участки, расположенные в придорожных полосах (контролируемых зонах) автомобильных дорог, код - 7,1, площадь - 0.0006 га.

Свидетельство составлено 25 апреля 2022 года
Регистратор *Хальнуков Сергей Михайлович* 1715



ЗЕМЕЛЬНО-КАДАСТРОВЫЙ ПЛАН ЗЕМЕЛЬНОГО УЧАСТКА

Кадастровый номер: **62368800001000545**


Площадь участка: **0,0006 га**

Адрес: **Минская обл., Минский р-н, Щомыслицкий с/с, район д. Дворицкая Слобода, У- 36**

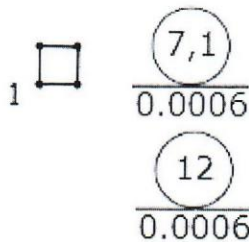
Целевое назначение: **Земельный участок для строительства и обслуживания внеплощадочных сетей хозяйственно-бытовой и дождевой канализации с колодцами по объекту "Торговый Мир- "Кольцо". Внеплощадочные сети и планировочные решения хозяйственно-бытовой и дождевой канализации".**

Категория земель: **Земли промышленности, транспорта, связи, энергетики, обороны и иного назначения**

Масштаб плана: **1:500**



Номера точек	Меры линий, м
1 - 2	2.5
2 - 3	2.5
3 - 4	2.5
4 - 1	2.5



УСЛОВНЫЕ ОБОЗНАЧЕНИЯ

- ② - код охранной зоны и ее площадь
- 0.2500 - граница земельного участка
- - точка поворота границы земельного участка

Сведения об организации, выдавшей документ

Республиканское унитарное предприятие
"Минское областное агентство по государственной регистрации и земельному кадастру"

регистратор недвижимости

Хальпуков С. М.

25.04.2022

ОПИСАНИЕ СМЕЖНЫХ ЗЕМЕЛЬ

От точки	До точки	Кадастровый блок и номер земельного участка
А	А	Зарегистрированные земельные участки отсутствуют

РЕСПУБЛИКА БЕЛАРУСЬ
ЕДИНЫЙ ГОСУДАРСТВЕННЫЙ РЕГИСТР НЕДВИЖИМОГО
ИМУЩЕСТВА, ПРАВ НА НЕГО И СДЕЛОК С НИМ

Государственный комитет по имуществу Республики Беларусь

Республиканское унитарное предприятие "Минское областное
агентство по государственной регистрации и земельному кадастру"

**СВИДЕТЕЛЬСТВО (УДОСТОВЕРЕНИЕ) № 600/1715-13746
о государственной регистрации**

По заявлению от 22 апреля 2022 года № 2175/22:1715

в отношении **земельного участка** с кадастровым номером 623688000001000546, расположенного по адресу: Минская обл., Минский р-н, Щомыслицкий с/с, район д. Дворицкая Слобода, У- 37, площадь - 0.0006 га, целевое назначение - Земельный участок для строительства и обслуживания внеплощадочных сетей хозяйственно-бытовой и дождевой канализации с колодцами по объекту "Торговый Мир- "Кольцо". Внеплощадочные сети и планировочные решения хозяйственно-бытовой и дождевой канализации".

произведена государственная регистрация:

1. перехода 1761/2000 доли в праве на земельный участок (право аренды), правообладатель – юридическое лицо, резидент Республики Беларусь Общество с ограниченной ответственностью «Юридическая группа «Ротштейн и Партнеры» (доля в праве - 1761/2000).

Приложение:

1) земельно-кадастровый план земельного участка.

Примечание: Земельный участок имеет ограничения (обременения) прав в использовании земель. Виды ограничений (обременений) прав: Ограничения (обременения) прав на земельные участки, расположенные в пределах территорий перспективного развития населенных пунктов, код - 12, площадь - 0.0006 га; Ограничения (обременения) прав на земельные участки, расположенные в придорожных полосах (контролируемых зонах) автомобильных дорог, код - 7,1, площадь - 0.0006 га.

Свидетельство составлено 25 апреля 2022 года

Регистратор *Хальнуков Сергей Михайлович 1715*

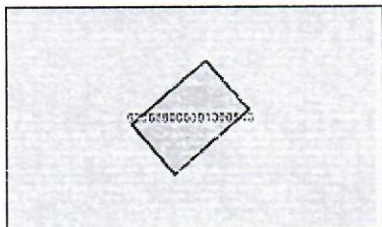
М.П.

(подпись)

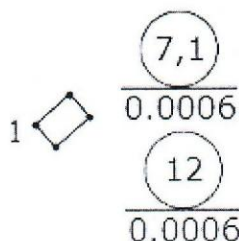
Лист 1 из 2

ЗЕМЕЛЬНО-КАДАСТРОВЫЙ ПЛАН ЗЕМЕЛЬНОГО УЧАСТКА

Кадастровый номер: **623688000001000546**
 Площадь участка: **0,0006 га**
 Адрес: **Минская обл., Минский р-н, Щомыслицкий с/с, район д. Дворицкая Слобода, У- 37**
 Целевое назначение: **Земельный участок для строительства и обслуживания внеплощадочных сетей хозяйственно-бытовой и дождевой канализации с колодцами по объекту "Торговый Мир- "Кольцо". Внеплощадочные сети и планировочные решения хозяйственно-бытовой и дождевой канализации".**
 Категория земель: **Земли промышленности, транспорта, связи, энергетики, обороны и иного назначения**
 Масштаб плана: **1:500**



Номера точек	Меры линий, м
1 - 2	3
2 - 3	2
3 - 4	3
4 - 1	2



УСЛОВНЫЕ ОБОЗНАЧЕНИЯ

- 2 - код охранной зоны и ее площадь
- 0.2500 - граница земельного участка
- - точка поворота границы земельного участка

Сведения об организации, выдавшей документ

Республиканское унитарное предприятие
 "Минское областное агентство по
 государственной регистрации и земельному
 кадастру"

регистратор недвижимости

Хальпуков С. М.

25.04.2022

ОПИСАНИЕ СМЕЖНЫХ ЗЕМЕЛЬ

От точки	До точки	Кадастровый блок и номер земельного участка
А	А	Зарегистрированные земельные участки отсутствуют