




словные обозначения:

- контур строения подземного
- горловина
- граница земельного участка
- A, a1** - литер
- подпорная стена
- ограждение из металлической сетки

РУП "Витебское агентство по государственной регистрации и земельному кадастру"			
Резервуар			
Витебская обл., Витебский р-н, Мазоловский с/с, 29, юго-восточнее д. Букатино, резервуар			
Составлен по состоянию на: 17 июля 2019 г.			
Масштаб	Лист 1	Листов 1	Стр.
1:500	Инициалы, Фамилия	Подпись	Дата
Составил	Д.О. Волков		28.08.2019
Изготовил	Д.О. Волков		28.08.2019
Проверил	Е.Г. Степанова		28.08.2019