

ГОСУДАРСТВЕННЫЙ КОМИТЕТ ПО ИМУЩЕСТВУ РЕСПУБЛИКИ БЕЛАРУСЬ

ТЕХНИЧЕСКИЙ ПАСПОРТ  
на сооружение

Республиканское унитарное предприятие "Минское городское агентство по государственной регистрации и земельному кадастру"  
(наименование организации по государственной регистрации недвижимого имущества, прав на него и сделок с ним)

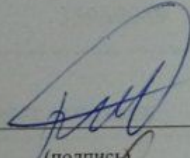
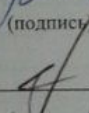

Наименование: Подъездной железнодорожный путь

Назначение: 30601 - Сооружение специализированное железнодорожного транспорта

Инвентарный номер: 500/С- 1021204

Адрес (местонахождение): Республика Беларусь, г. Минск, ул. Бирюзова, 4 (от границы земельного участка до упора)

Составлен по состоянию на: 07.06.2016

Составил	<u>20.06.16</u> (дата)	 (подпись)	<u>А.В. Буян</u> (инициалы, фамилия)
Проверил	<u>20.06.2016</u> (дата)	 (подпись)	<u>Е.Э. Устилович</u> (инициалы, фамилия)
Уполномоченное должностное лицо	<u>20.06.2016</u> (дата)	 (подпись) М.П.	<u>Е.Э. Устилович</u> (инициалы, фамилия)



Отметки

## 1. Общие сведения о сооружении

## 1.1. Перечень составных элементов сооружения

№ п/п	Литер	Наименование	Страница
1	2	3	4
1	A	Подъездной железнодорожный путь	

## 1.2. Общие характеристики сооружения

Наименование характеристики и ее единица измерения	Значение характеристики
1	2
1. Кадастровый номер земельного участка	500000000006002237 (2.9991)
2. Год постройки (дата приемки в эксплуатацию)	1998
3. Границы от __ до __	от границы земельного участка до упора
4. Протяженность линейного сооружения, м.	217.8
5. Длина, м.	217.8
6. Примечание	Протяженность эксплуатируемого участка пути составляет 124.0 м
7. Физический износ, %	70
8. Готовность, %	100

## 1.3. Сведения о стоимости

Вид стоимости	Дата определения	Стоимость, руб.	Документ о стоимости
1	2	3	4
Балансовая (остаточная) стоимость	01.01.2016 (базисный уровень цен - Нет сведений)	35969049	от 21.04.2016 № 515

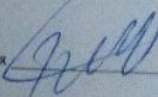
## 1.4. Сведения о земельных участках

Кадастровый номер	Площадь, га
1	2
500000000006002237	2.9991

## 2. Характеристики составных (конструктивных) элементов сооружения

1.	A	Подъездной железнодорожный путь
(№ элемента)	(Литер элемента)	(Наименование элемента)
		-
1.1.		Балластная призма
(№ элемента)	(Литер элемента)	(Наименование элемента)
Материал: Песчано-гравийная смесь; Протяженность: 217.8 м.; Тип балластной призмы: Двухслойная		
1.2.		Подрельсовые опоры
(№ элемента)	(Литер элемента)	(Наименование элемента)
Протяженность: 2.8 м.; Тип подрельсовых опор: Шпалы		
1.3.		Рельсы
(№ элемента)	(Литер элемента)	(Наименование элемента)
Протяженность: 124.0 м.; Тип рельс: Железнодорожные		

Подпись исполнителя





РЕСПУБЛИКА БЕЛАРУСЬ  
ЕДИНЫЙ ГОСУДАРСТВЕННЫЙ РЕГИСТР НЕДВИЖИМОГО  
ИМУЩЕСТВА, ПРАВ НА НЕГО И СДЕЛОК С НИМ

Государственный комитет по имуществу Республики Беларусь  
Республиканское унитарное предприятие "Минское городское  
агентство по государственной регистрации и земельному кадастру"

**СВИДЕТЕЛЬСТВО (УДОСТОВЕРЕНИЕ) № 500/1439-4726  
О ГОСУДАРСТВЕННОЙ РЕГИСТРАЦИИ**

По заявлению № 79520/16:1439 от 16 июня 2016 года  
в отношении **капитального строения** с инвентарным номером  
500/С-1021204, расположенного по адресу: Республика Беларусь, г.  
Минск, ул. Бирюзова, 4 (от границы земельного участка до упора),  
протяженность - 217,8 м, назначение - Сооружение  
специализированное железнодорожного транспорта, наименование -  
Подъездной железнодорожный путь

**произведена государственная регистрация:**

1. создания эксплуатируемого капитального строения;
2. возникновения права собственности на капитальное строение, правообладатель - юридическое лицо, резидент Республики Беларусь Открытое акционерное общество "МИНСКИЙ ЛАКОКРАСОЧНЫЙ ЗАВОД".

Приложения: нет

Примечания: 1.А. Подъездной железнодорожный путь; 1.1 Балластная плазма; 1.2 Подрельсовые опоры; 1.3 Рельсы  
Свидетельство составлено 21 июня 2016 года

Регистратор *Макавич Ольга Николаевна* 1439



*(подпись)*

Лист 1 из 1